

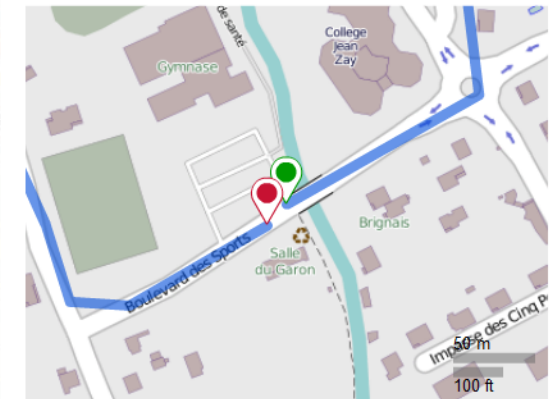
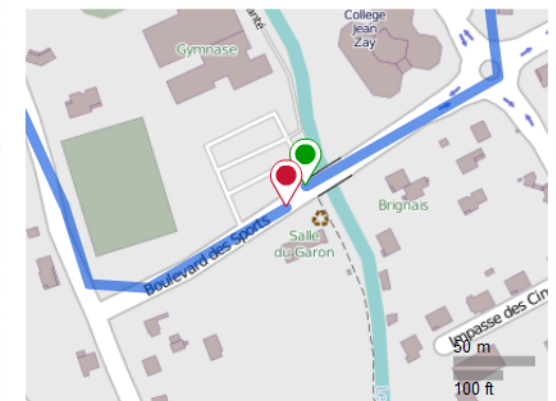
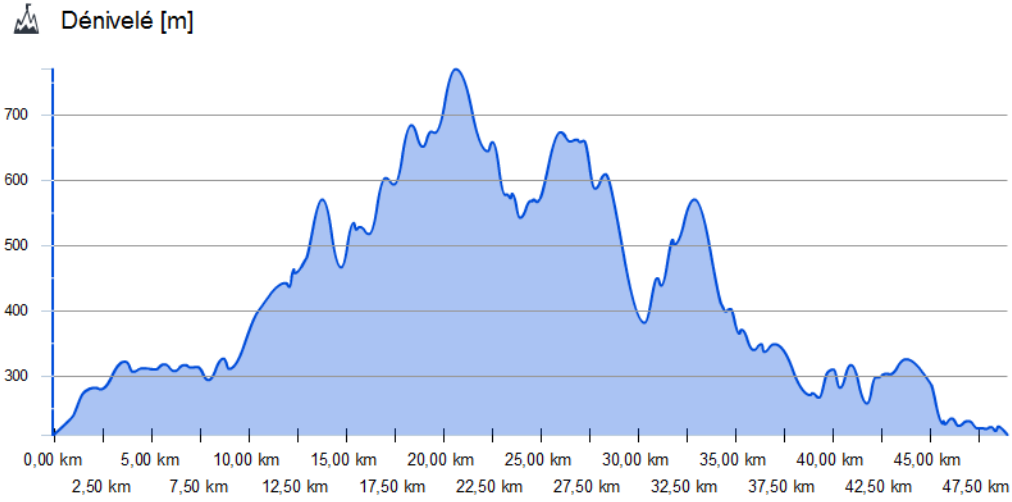
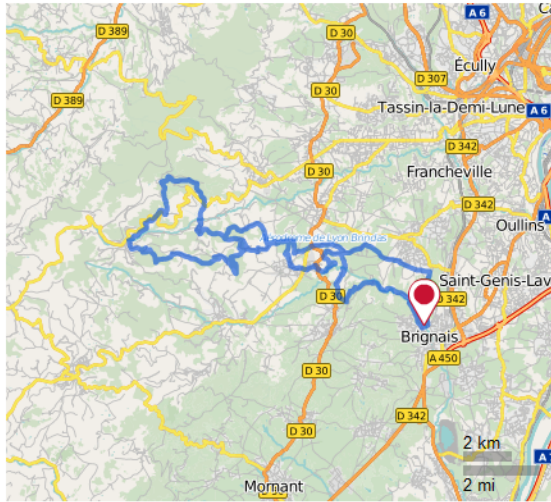
	Distance	48,98 km
	Dénivelé en montée	1 177 m
	Dénivelé en descente	1 177 m

Démarrer



Fin





Evaluation : ★★★★★

Type : Boucle

Tracé adapté à :

Catégorie :

Description

POI

POI	Type	Nom	Description
-----	------	-----	-------------

Aucun POI disponible.