

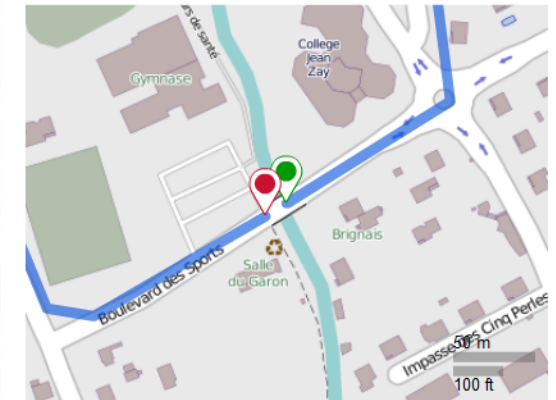
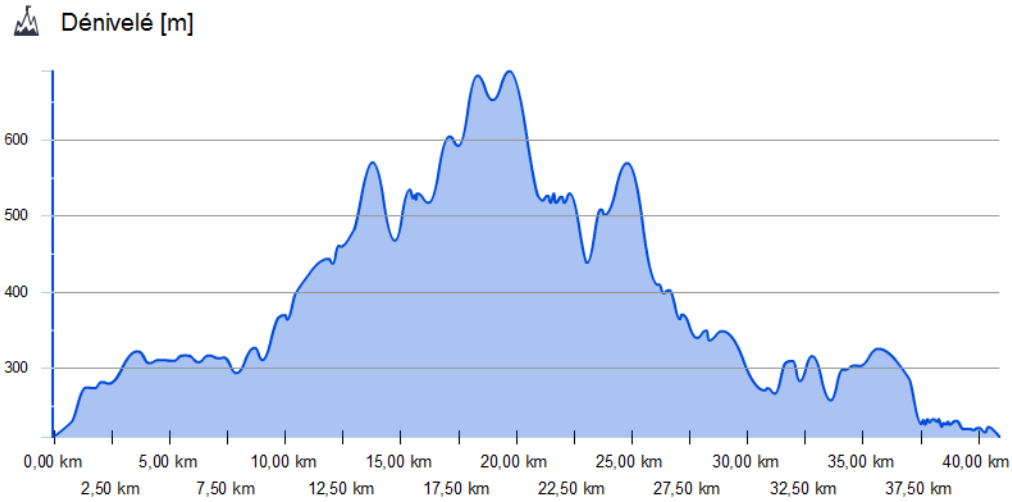
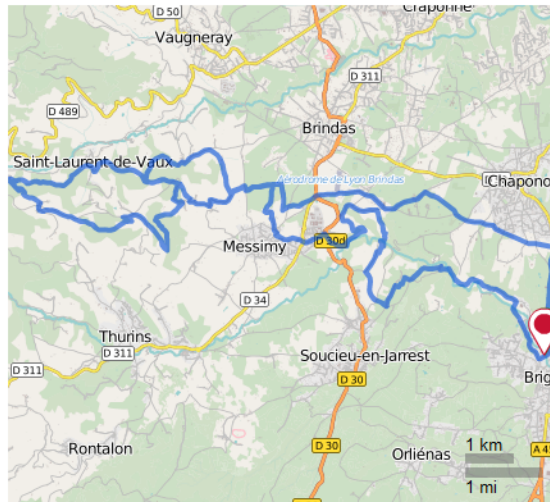
	Distance	40,89 km
	Dénivelé en montée	902 m
	Dénivelé en descente	902 m

Démarrer



Fin





Evaluation : ★★★★★
Type :
Boucle
Tracé adapté à :

Catégorie :

Description

POI

POI	Type	Nom	Description
-----	------	-----	-------------

Aucun POI disponible.